

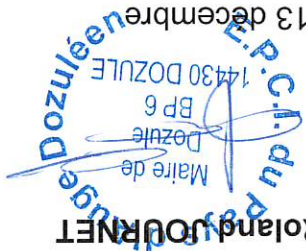
**EPCI DU PAYS D'AUGE DOZULEEN**  
Département du Calvados

## **P.L.U. - Modification n°2 (Procédure simplifiée) MISE A DISPOSITION**

Vu pour être annexé à la délibération du Conseil Syndical en date du 15 novembre 2018

**Le Président**

**Roland JOURNET**



PLU initial approuvé le 26 septembre 2012

PLU mis en compatibilité avec une déclaration de projet le 13 décembre



2013

PLU modifié (procédure simplifiée) le 22 novembre 2016



**Annexe 2 - Liste des bâtiments identifiés ayant un intérêt architectural et patrimonial reportés sur le règlement graphique**



Annexe 2 – Modification simplifiée n°1 du PLU de l'EPCI du Pays d'Auge Dozuléen



N° PHOTO Nouveau	Commune	N° Cadastral	Adresse	Photo	Remarques
1	ST JOUIN	A1 426	Chemin du bois		étable
2	ST JOUIN	A1 426	Chemin du bois		pressoir


Annexe 2 – Modification simplifiée n°1 du PLUi de l'EPCL du Pays d'Auge Dozuléen

3	ST JOUIN	A1 380	Chemin du calvaire		
4	ST JOUIN	A1 380	Chemin du calvaire		






Annexe 2 – Modification simplifiée n°1 du PLUi de l'EPCI du Pays d'Auge Dozuléen

5	ST JOUIN	A1 360	Le petit lieu CD 85		
6	ST JOUIN	A1 428	Chemin des panniers		



7	ST JOUIN	A1 428	Chemin des panniers		
8	ST JOUIN	A1 87			



Annexe 2 – Modification simplifiée n°1 du PLUi de l'EPCI du Pays d'Auge Dozuléen

9	ST JOUIN	A1 349	Chemin du bois		
10	ST JOUIN	A1 425	Les Panniers CD 85		



11	ST JOUIN	A1 395	La petite forêt CD 85		
Et 12					

Annexe 2 – Modification simplifiée n°1 du PLUi de l'EPCI du Pays d'Auge Dozuléen



13	ST JOUIN	A1 395	La petite forêt CD 85		
14	ST JOUIN	A2 451	La petite forêt CD 85		

15				
16				

Annexe 2 – Modification simplifiée n°1 du PLUI de l'EPCI du Pays d'Auge Dozuléen



17					
18	ST JOUIN	A2 435	Les Panniers CD 85		

Annexe 2 – Modification simplifiée n°1 du PLUi de l'EPCL du Pays d'Auge Dozuléen



19	ST JOUIN	A2 200	Chemin de traverse		
20	ST JOUIN	A2 444	Becquemont CD 85		Etable





Annexe 2 – Modification simplifiée n°1 du PLUI de l'EPCI du Pays d'Auge Dozuléen

21	ST JOUIN	A2 444	Bequemont CD 85		Ecurie
22	ST JOUIN	A2 444	Bequemont CD 85		Bouillerie



Annexe 2 – Modification simplifiée n°1 du PLUi de l'EPCL du Pays d'Auge Dozuléen

23	ST JOUIN	A2 353	Bequemont Chemin E Girard		Etable Lemectre
24	ST JOUIN	A2 438	Chemin de l'église		



Annexe 2 – Modification simplifiée n°1 du PLUI de l'EPCI du Pays d'Auge Dozuléen



25	ST JOUIN	A2 159	Becquemont Chemin E Girard		Pressoir Lemaitre
26	ST JOUIN	A2 443	Becquemont Chemin E Girard		Etable Cour Belloir

Annexe 2 – Modification simplifiée n°1 du PLUi de l'EPCL du Pays d'Auge Dozuléen



27	ST JOUIN	A2 388	Le Mailis c.d.85		Le Mailis
28	ST JOUIN	B2 267	Les Vanniers Chemin de Cantepie		



Annexe 2 – Modification simplifiée n°1 du PLUi de l'EPCI du Pays d'Auge Dozuléen

29	ST JOUIN	B2 276	Les Vanniers Chemin de Cantepie		Pressoir broussailles
30	ST JOUIN	C1 120	La Ducquerie		

31	ST JOUIN	C1-120	La Ducquerie		
32	ST JOUIN	C1-143	La Taille		



Annexe 2 – Modification simplifiée n°1 du PLUi de l'EPCI du Pays d'Auge Dozuléen


33	ST JOUIN	A2 437	La cour Mazière Chemin de l'église		
34	ST JOUIN	B1 270	Les Vanniers Chemin du Philbecj		

35	ST JOUIN	B1 239	Les panniérs Chemin du philbec		
36	ST JOUIN	B1 140	La Ducquerie		







Annexe 2 – Modification simplifiée n°1 du PLUI de l'EPCI du Pays d'Auge Dozuléen

37	CRICQUEVILLE- EN-AUGE	ZA N°9	Les prés		Bâtiment normand
38 39 40	CRICQUEVILLE- EN-AUGE	ZA n°111	Les quatres Nations		Ensemble de bâtiment normand



41	CRICQUEVILLE- EN-AUGE	ZA n°109	Les quatres Nations		Bâtiments normand
42					



Annexe 2 – Modification simplifiée n°1 du PLUi de l'EPCI du Pays d'Auge Dozuléen

43	CRICQUEVILLE- EN-AUGE	ZB n°6	lieu l'épine		
44	DOZULE	B359	Rue du Plessis -Esmangard		


45	GRESSEVILLE	34	Hameau Néel		
46	CRICQUEVILLE-EN-AUGE	ZB n°10	lieu Lambert		Bâtiment normand



Annexe 2 – Modification simplifiée n°1 du PLUi de l'EPCI du Pays d'Auge Dozuléen

47	CRICQUEVILLE-EN-AUGE	ZB n°38	lieu Lambert		Bâtiment normand
48 49	CRICQUEVILLE-EN-AUGE	A n° 156-157	lieu Durand		Bâtiment normand

50	CRICQUEVILLE- EN-AUGE	A n°121	lieu Durand		Bâtiment normand
51	CRICQUEVILLE- EN-AUGE	A n°26	La cour lorient ou les étricots		Bâtiment normand
52					




Annexe 2 – Modification simplifiée n°1 du PLUi de l'EPCI du Pays d'Auge Dozuléen



53 54	CRICQUEVILLE- EN-AUGE	A n°133	les épines noires		Bâtiment normand
----------	--------------------------	---------	----------------------	--	---------------------


55	CRICQUEVILLE-EN-AUGE	A n°34	Le champ Morel			Bâtiment en pierres
56	CRICQUEVILLE-EN-AUGE	A n°137	lieu Larue			Bâtiment normand




Annexe 2 – Modification simplifiée n°1 du PLUi de l'EPCI du Pays d'Auge Dozuléen



57	CRICQUEVILLE-EN-AUGE	A n° 132	Le lieu Baston		Dépendance
58					
59	CRICQUEVILLE-EN-AUGE	A n°45	Le château		Bâtiment normand



60	CRICQUEVILLE-EN-AUGE	A n°50	Le château		Bâtiment XIXE
61	CRICQUEVILLE-EN-AUGE	D n°190	Angoville		Ensemble de bâtiment normand

62					
63					



64	CRICQUEVILLE- EN-AUGE	D n°185	Bassebourg		Bâtiment normand
65					



Annexe 2 – Modification simplifiée n°1 du PLUi de l'EPCL du Pays d'Auge Dozuléen

66	CRICQUEVILLE- EN-AUGE	D 158	Bassebourg		Bâtiment Augerons
67	CRICQUEVILLE- EN-AUGE	D n°52	le champ Mirey		Bâtiment normand

68	CRICQUEVILLE- EN-AUGE	ZC n°1	Abbaye Royal Pré		Bâtiment normand
69	CRICQUEVILLE- EN-AUGE	ZC n°40	ferme de la haie		Bâtiment en pierres



Annexe 2 – Modification simplifiée n°1 du PLUI de l'EPCI du Pays d'Auge Dozuléen

70	PUTOT EN AUGE	A 0172	Les Buttes		
71	PUTOT EN AUGE	A 0172	Les Buttes		



72	PUTOT EN AUGE	A 0172	Les Buttes		
73	PUTOT EN AUGE	A 0062	La cour Loisel		





Annexe 2 – Modification simplifiée n°1 du PLU de l'EPCI du Pays d'Auge Dozuléen

74	PUTOT EN AUGE	A 0280	Les Fermes		
75	PUTOT EN AUGE	A 0081	Les fermes		



Annexe 2 – Modification simplifiée n°1 du PLUi de l'EPCL du Pays d'Auge Dozuléen

76	PUTOT EN AUGE	A 106			
77	PUTOT EN AUGE	A 257			



Annexe 2 – Modification simplifiée n°1 du PLUi de l'EPCI du Pays d'Auge Dozuléen



78	PUTOT EN AUGE	A 257			
79	ANGERVILLE	A73	La cour du pressoir		

Annexe 2 – Modification simplifiée n°1 du PLU de l'EPCI du Pays d'Auge Dozuléen



80	Angerville	A211	Les Perrons		
81	Angerville	A 211	Les Perrons		



Annexe 2 – Modification simplifiée n°1 du PLUI de l'EPCI du Pays d'Auge Dozuléen

82	Angerville	A211	Les Perrons		
83	Angerville	A 202	Le lieu des combes		

84	Angerville	A 167	Le lieu des combes		
85	Angerville	A 212	Le lieu Marniel		



Annexe 2 – Modification simplifiée n°1 du PLUi de l'EPCI du Pays d'Auge Dozuléen

86	Angerville	A 212	Le lieu Marniel		
87	Angerville	B 319	Belle épine		



88	Angerville	B 319	Belle épine		
89	Angerville	A 213	La cour Manable		





Annexe 2 – Modification simplifiée n°1 du PLUI de l'EPCI du Pays d'Auge Dozuléen

90	Angerville	A 217	Le lieu vassal		
91	ST LEGER DUBOSOQ	B 15 Et B 110	Les Parcs		



Annexe 2 – Modification simplifiée n°1 du PLUi de l'EPCL du Pays d'Auge Dozuléen

92	ST LEGER DUBOSQ	A 9192	La taille		
93	ST LEGER DUBOSQ	A62	Lieu de la croix		



Annexe 2 – Modification simplifiée n°1 du PLUi de l'EPCI du Pays d'Auge Dozuléen



94	ST LEGER DUBOSQ	A 116	Cour Tréhan		
95	ST LEGER DUBOSQ	A 6040	La Cour		

Annexe 2 – Modification simplifiée n°1 du PLUi de l'EPCL du Pays d'Auge Dozuléen



96	ST LEGER DUBOSQ	A 392			
97	ST LEGER DUBOSQ	A 409	Le Carouge		



Annexe 2 – Modification simplifiée n°1 du PLUi de l'EPCI du Pays d'Auge Dozuléen

98	ST LEGER DUBOSQ	A 109	Cour Tréhan		
99	ST LEGER DUBOSQ	A 109	Cour Tréhan		

100	ST LEGER DUBOSQ	A 109	Cour Tréhan		
101	ST LEGER DUBOSQ	A 109	Cour Tréhan		



Annexe 2 – Modification simplifiée n°1 du PLUi de l'EPCI du Pays d'Auge Dozuléen



102	ST LEGER DUBOSQ	A 7040	La Cour		
103	ST LEGER DUBOSQ	A 326	La Cour		

104	ST LEGER DUBOSQ	A 8210	Le Carouge		
105	ST LEGER DUBOSQ	A 411	Le Carouge		







Annexe 2 – Modification simplifiée n°1 du PLUI de l'EPCI du Pays d'Auge Dozuléen

106	ST LEGER DUBOSQ	B 9137	Le Mont Bottin		
107	ST LEGER DUBOSQ	A 8040	La Cour		



108	ST LEGER DUBOSOQ	A 409	Le Carouge		
109	ST LEGER DUBOSOQ	A 392	Le Carouge		



Annexe 2 – Modification simplifiée n°1 du PLUi de l'EPCI du Pays d'Auge Dozuléen

110	ST LEGER DUBOSQ	B 176	Lieu de la croix		
113	ST LEGER DUBOSQ	A 357	Le Banquetlon		



114	ST LEGER DUBOSQ	A 46	Le Banquellon		
115	GRESSEVILLE	B 218	LIEU HOULLIER		

Annexe 2 – Modification simplifiée n°1 du PLUi de l'EPCI du Pays d'Auge Dozuléen



116	CRESSEVEUILLE	B 349			
117	CRESSEVEUILLE	B349			

118	GRESSEVILLE	B 95	LA COUR DE LA FORGE		
119	GRESSEVILLE	A253	498 IMP DU MANDOIR		

Annexe 2 – Modification simplifiée n°1 du PLU de l'EPCI du Pays d'Auge Dozuléen



120	CRESSEVEUILLE	A 254	496 IMP DU MANOIR		
121	CRESSEVEUILLE	A 286	HAMEAU NEEL		



Annexe 2 – Modification simplifiée n°1 du PLUI de l'EPCI du Pays d'Auge Dozuléen

122	GRESSEVILLE	A 258	HAMEAU NEEL		
123	GRESSEVILLE	C 184			







Annexe 2 – Modification simplifiée n°1 du PLUi de l'EPCI du Pays d'Auge Dozuléen

124	GRESSEVEUILLE	C 185			
125	GRESSEVEUILLE	C 157	881 CHE DE CAUDEMUICHE		



126	GRESSEVEUILLE	C 157	881 CHE DE CAUDEMUCHE		
127	GRESSEVEUILLE	C 157	881 CHE DE CAUDEMUCHE		

Annexe 2 – Modification simplifiée n°1 du PLUi de l'EPCI du Pays d'Auge Dozuléen



128	GRESSEVEUILLE	c 166	La Cour		
129	GRESSEVEUILLE	C 167	La cour		

130	GRESSEVILLE	C 165	La Cour		
131	GRESSEVILLE	C 76	La Cour		



Annexe 2 – Modification simplifiée n°1 du PLUi de l'EPCI du Pays d'Auge Dozuléen

132	GRESSEVEUILLE	C 4	La Forge Moisy		
133	DOZULE	B 241	La cour Lepetit		



Annexe 2 – Modification simplifiée n°1 du PLUi de l'EPCL du Pays d'Auge Dozuléen

134	DOZULE	AK 48	5359 Grande Rue		
135	DOZULE	AK 48	5359 Grande Rue		

Annexe 2 – Modification simplifiée n°1 du PLUi de l'EPCL du Pays d'Auge Dozuléen



136	DOZULE	AM 35	Du pont mousse		
137	DOZULE	AM 35	Du pont mousse		



Annexe 2 – Modification simplifiée n°1 du PLUi de l'EPCL du Pays d'Auge Dozuléen



138	DOZULE	B 237	Le costil cholliere		
139	CRICQUEVILLE- EN-AUGE	ZA N°111	Les quatres Nations		





Annexe 2 – Modification simplifiée n°1 du PLUi de l'EPCI du Pays d'Auge Dozuléen


140	CRICQUEVILLE-EN-AUGE	ZA N°91	LE LIEU DE BELMARE		
141	CRICQUEVILLE-EN-AUGE	ZA N°31	LE LIEU DE BELMARE		

142	CRICQUEVILLE-EN-AUGE	ZA N°31 d	LE LIEU DE BELMARE		
143	SAINT-JOUIN	B267	Chemin de Cantepie		

144	PUTOT-EN-AUGE	A0277	La bribourdière	 <p>(photo1)</p>	
145	PUTOT-EN-AUGE	A0277	La bribourdière	 <p>(photo 2)</p>	

146	PUTOT-EN-AUGE	A0277	La bribourdière	 <p>(photo 3)</p>	
147	PUTOT-EN-AUGE	B325	L'église		

Annexe 2 – Modification simplifiée n°1 du PLUi de l'EPCI du Pays d'Auge Dozuléen

148	PUTOT-EN-AUGE	A0277	La bribourdière		
-----	---------------	-------	--------------------	---	--

