

EPCI DU PAYS D'AUGE DOZULEEN

Département du Calvados

P.L.U. - Modification n°2 (Procédure simplifiée) APPROBATION

Vu pour être annexé à la délibération du Conseil Syndical en date du 25 avril 2019

Le Président

Roland JOURNET




PLUi initial approuvé le 26 septembre 2012

PLUi mis en compatibilité avec une déclaration de projet le 13 décembre 2013



PLUi modifié (procédure simplifiée) le 22 novembre 2016



Annexe 2 - Liste des bâtiments identifiés ayant un intérêt architectural et patrimonial reportés sur le règlement graphique

Annexe 2 – Modification simplifiée n°1 du PLUi de l'EPCI du Pays d'Auge Dozuléen

N° PHOTO Nouveau	Commune	N° Cadastral	Adresse	Photo	Remarques
1	ST JOUIN	A1 426	Chemin du bois		étable

Annexe 2 – Modification simplifiée n°1 du PLUi de l'EPCI du Pays d'Auge Dozuléen


2	ST JOUIN	A1 426	Chemin du bois		pressoir
3	ST JOUIN	A1 380	Chemin du calvaire		

4	ST JOUIN	A1 380	Chemin du calvaire		
5	ST JOUIN	A1 360	Le petit lieu CD 85		



Annexe 2 – Modification simplifiée n°1 du PLUi de l'EPCI du Pays d'Auge Dozuléen


6	ST JOUIN	A1 428	Chemin des panniers		,
7	ST JOUIN	A1 428	Chemin des panniers		

Annexe 2 – Modification simplifiée n°1 du PLUJ de l'EPCI du Pays d'Auge Dozuléen



8	ST JOUIN	A1 87			
9	ST JOUIN	A1 349	Chemin du bois		

Annexe 2 – Modification simplifiée n°1 du PLUi de l'EPCI du Pays d'Auge Dozuléen

10	ST JOUIN	A1 425	Les Panniers CD 85		
					



11	ST JOUIN	A1 395	La petite forêt CD 85		
Et					
12					


Annexe 2 – Modification simplifiée n°1 du PLUi de l'EPCI du Pays d'Auge Dozuléen

13	ST JOUIN	A1 395	La petite forêt CD 85		
14	ST JOUIN	A2 451	La petite forêt CD 85		



15					
16					



Annexe 2 – Modification simplifiée n°1 du PLUj de l'EPCI du Pays d'Auge Dozuléen

17					
18	ST JOUIN	A2 435	Les Panniers CD 85		



19	ST JOUIN	A2 200	Chemin de traverse		
20	ST JOUIN	A2 444	Becquemont CD 85		Etable



Annexe 2 – Modification simplifiée n°1 du PLUi de l'EPCI du Pays d'Auge Dozuléen

21	ST JOUIN	A2 444	Becquemont CD 85		Ecurie
22	ST JOUIN	A2 444	Becquemont CD 85		Bouillerie

23	ST JOUIN	A2 353	Becquemont Chemin E Girard		Etable Lemectre
24	ST JOUIN	A2 438	Chemin de l'église		



Annexe 2 – Modification simplifiée n°1 du PLUi de l'EPCI du Pays d'Auge Dozuléen

25	ST JOUIN	A2 159	Becquemont Chemin E Girard		Pressoir Lemaitre
26	ST JOUIN	A2 443	Becquemont Chemin E Girard		Etable Cour Belloir



27	ST JOUIN	A2 388	Le Malis c.d.85		Le Malis
28	ST JOUIN	B2 267	Les Vanniers Chemin de Cantepie		



Annexe 2 – Modification simplifiée n°1 du PLUi de l'EPCI du Pays d'Auge Dozuléen

29	ST JOUIN	B2 276	Les Vanniers Chemin de Cantepie		Pressoir broussailles
30	ST JOUIN	C1 120	La Ducquerie		



31	ST JOUIN	C1 120	La Ducquerie		
32	ST JOUIN	C1-143	La Taille		


Annexe 2 – Modification simplifiée n°1 du PLUi de l'EPCI du Pays d'Auge Dozuléen

33	ST JOUIN	A2 437	La cour Mazière Chemin de l'église		
34	ST JOUIN	B1 270	Les Vanniers Chemin du PhilbecJ		



35	ST JOUIN	B1 239	Les panniers Chemin du philbec		
36	ST JOUIN	B1 140	La Ducquerie		

Annexe 2 – Modification simplifiée n°1 du PLUi de l'EPCI du Pays d'Auge Dozuléen

37	CRICQUEVILLE- EN-AUGE	ZA N°9	Les prés		Bâtiment normand
38 39 40	CRICQUEVILLE- EN-AUGE	ZA n°111	Les quatres Nations		Ensemble de bâtiment normand

41	CRICQUEVILLE- EN-AUGE	ZA n°109	Les quatre Nations		Bâtiments normand
42					

Annexe 2 – Modification simplifiée n°1 du PLUi de l'EPCI du Pays d'Auge Dozuléen



43	CRICQUEVILLE-EN-AUGE	ZB n°6	lieu l'épine		
44	DOZULE	B359	Rue du Plessis-Esmangard		



Annexe 2 – Modification simplifiée n°1 du PLUi de l'EPCI du Pays d'Auge Dozuléen



45	CRESSEVEVILLE	34	Hameau Néel		
46	CRICQUEVILLE- EN-AUGE	ZB n°10	lieu Lambert		Bâtiment normand

Annexe 2 – Modification simplifiée n°1 du PLUi de l'EPCI du Pays d'Auge Dozuléen




47	CRICQUEVILLE- EN-AUGE	ZB n°38	lieu Lambert		Bâtiment normand
48 49	CRICQUEVILLE- EN-AUGE	A n° 156- 157	lieu Durand		Bâtiment normand



50	CRICQUEVILLE- EN-AUGE	A n°121	lieu Durand		Bâtiment normand
51 52	CRICQUEVILLE- EN-AUGE	A n°26	La cour loriot ou les étricots		Bâtiment normand

53	CRICQUEVILLE- EN-AUGE	A n°133	les épinés noires		Bâtiment normand
54					


55	CRICQUEVILLE- EN-AUGE	A n°34	Le champ Morel			Bâtiment en pierres
56	CRICQUEVILLE- EN-AUGE	A n°137	lieu Larue			Bâtiment normand


Annexe 2 – Modification simplifiée n°1 du PLUi de l'EPCI du Pays d'Auge Dozuléen

57	CRICQUEVILLE- EN-AUGE	A n° 132	Le lieu Baslon		Dépendance
58					Bâtiment normand
59	CRICQUEVILLE- EN-AUGE	A n°45	Le château		Bâtiment normand



60	CRICQUEVILLE- EN-AUGE	A n°50	Le château		Bâtiment XIXE
61	CRICQUEVILLE- EN-AUGE	D n°190	Angoville		Ensemble de bâtiment normand



Annexe 2 – Modification simplifiée n°1 du PLUi de l'EPCI du Pays d'Auge Dozuléen

62					
63					



64	CRICQUEVILLE- EN-AUGE	D n°185	Bassebourg		Bâtiment normand
65					



Annexe 2 – Modification simplifiée n°1 du PLUi de l'EPCI du Pays d'Auge Dozuléen

66	CRICQUEVILLE- EN-AUGE	D 158	Bassebourg		Bâtiment Augerons
67	CRICQUEVILLE- EN-AUGE	D n°52	le champ Mirey		Bâtiment normand



68	CRICQUEVILLE- EN-AUGE	ZC n°1	Abbaye Royal Pré			Bâtiment normand
69	CRICQUEVILLE- EN-AUGE	ZC n°40	ferme de la haie			Bâtiment en pierres



Annexe 2 – Modification simplifiée n°1 du PLUi de l'EPCI du Pays d'Auge Dozuléen

70	PUTOT EN AUGE	A 0172	Les Buttes		
71	PUTOT EN AUGE	A 0172	Les Buttes		


72	PUTOT EN AUGE	A 0172	Les Buttes		
73	PUTOT EN AUGE	A 0062	La cour Loisel		


Annexe 2 – Modification simplifiée n°1 du PLUi de l'EPCI du Pays d'Auge Dozuléen

74	PUTOT EN AUGE	A 0280	Les Fermes			
75	PUTOT EN AUGE	A 0081	Les fermes			



76	PUTOT EN AUGE	A 106		
77	PUTOT EN AUGE	A 257		



Annexe 2 – Modification simplifiée n°1 du PLUi de l'EPCI du Pays d'Auge Dozuléen

78	PUTOT EN AUGE	A 257			
79	ANGERVILLE	A73	La cour du pressoir		



80	Angerville	A211	Les Perrons		
81	Angerville	A 211	Les Perrons		



Annexe 2 – Modification simplifiée n°1 du PLUi de l'EPCI du Pays d'Auge Dozuléen

82	Angerville	A211	Les Perrons		
83	Angerville	A 202	Le lieu des combes		


84	Angerville	A 167	Le lieu des combes		
85	Angerville	A 212	Le lieu Marniel		

Annexe 2 – Modification simplifiée n°1 du PLUi de l'EPCI du Pays d'Auge Dozuléen

86	Angerville	A 212	Le lieu Marniel		
87	Angerville	B 319	Belle épine		

88	Angerville	B 319	Belle épine		
89	Angerville	A 213	La cour Manable		

Annexe 2 – Modification simplifiée n°1 du PLUi de l'EPCI du Pays d'Auge Dozuléen



90	Angerville	A 217	Le lieu vassal		
91	ST LEGER DUBOSQ	B 15 Et B 110	Les Parcs		

92	ST LEGER DUBOSQ	A 9192	La taille		
93	ST LEGER DUBOSQ	A62	Lieu de la croix		

Annexe 2 – Modification simplifiée n°1 du PLUi de l'EPCI du Pays d'Auge Dozuléen

94	ST LEGER DUBOSQ	A 116	Cour Tréhan		
95	ST LEGER DUBOSQ	A 6040	La Cour		



Annexe 2 – Modification simplifiée n°1 du PLUi de l'EPCI du Pays d'Auge Dozuléen

96	ST LEGER DUBOSQ	A 392			
97	ST LEGER DUBOSQ	A 409	Le Carouge		



Annexe 2 – Modification simplifiée n°1 du PLUi de l'EPCI du Pays d'Auge Dozuléen



98	ST LEGER DUBOSQ	A 109	Cour Tréhan		
99	ST LEGER DUBOSQ	A 109	Cour Tréhan		

Annexe 2 – Modification simplifiée n°1 du PLUi de l'EPCI du Pays d'Auge Dozuléen

100	ST LEGER DUBOSQ	A 109	Cour Tréhan		
101	ST LEGER DUBOSQ	A 109	Cour Tréhan		



Annexe 2 – Modification simplifiée n°1 du PLUi de l'EPCI du Pays d'Auge Dozuléen

102	ST LEGER DUBOSQ	A 7040	La Cour		
103	ST LEGER DUBOSQ	A 326	La Cour		


104	ST LEGER DUBOSQ	A 8210	Le Carouge			
105	ST LEGER DUBOSQ	A 411	Le Carouge			

Annexe 2 – Modification simplifiée n°1 du PLUi de l'EPCI du Pays d'Auge Dozuléen

106	ST LEGER DUBOSQ	B 9137	Le Mont Bottin		
107	ST LEGER DUBOSQ	A 8040	La Cour		


108	ST LEGER DUBOSQ	A 409	Le Carouge			
109	ST LEGER DUBOSQ	A 392	Le Carouge			


Annexe 2 – Modification simplifiée n°1 du PLUi de l'EPCI du Pays d'Auge Dozuléen

110	ST LEGER DUBOSQ	B 176	Lieu de la croix		
113	ST LEGER DUBOSQ	A 357	Le Banquelion		

114	ST LEGER DUBOSQ	A 46	Le Banquellion		
115	GRESSEVEUILLE	B 218	LIEU HOULLIER		

Annexe 2 – Modification simplifiée n°1 du PLUi de l'EPCI du Pays d'Auge Dozuléen



116	CRASSEVEUILLE	B 349		
117	CRASSEVEUILLE	B349		

118	GRESSEVEUILLE	B 95	LA COUR DE LA FORGE		
119	GRESSEVEUILLE	A253	498 IMP DU MANOIR		



Annexe 2 – Modification simplifiée n°1 du PLUi de l'EPCI du Pays d'Auge Dozuléen



120	CRESSEVEUILLE	A 254	496 IMP DU MANOIR		
121	CRESSEVEUILLE	A 286	HAMEAU NEEL		

Annexe 2 – Modification simplifiée n°1 du PLUi de l'EPCI du Pays d'Auge Dozuléen



122	CRESSEVEUILLE	A 258	HAMIEAU NEEL		
123	CRESSEVEUILLE	C 184			

Annexe 2 – Modification simplifiée n°1 du PLUi de l'EPCI du Pays d'Auge Dozuléen

124	CRESSEVEUILLE	C 185				
125	CRESSEVEUILLE	C 157	881 CHE DE CAUDEMUCHE			

126	CRESSEVEUILLE	C 157	881 CHE DE CAUDEMUCHE		
127	CRESSEVEUILLE	C 157	881 CHE DE CAUDEMUCHE		

Annexe 2 – Modification simplifiée n°1 du PLUi de l'EPCI du Pays d'Auge Dozuléen


128	GRESSEVEUILLE	c 166	La Cour		
129	GRESSEVEUILLE	C 167	La cour		

Annexe 2 – Modification simplifiée n°1 du PLUi de l'EPCI du Pays d'Auge Dozuléen

130	CRESSEVEUILLE	C 165	La Cour		
131	CRESSEVEUILLE	C 76	La Cour		

Annexe 2 – Modification simplifiée n°1 du PLUi de l'EPCI du Pays d'Auge Dozuléen

132	GRESSEVEUILLE	C 4	La Forge Moisy		
133	DOZULE	B 241	La cour Lepetit		



134	DOZULE	AK 48	5359 Grande Rue		
135	DOZULE	AK 48	5359 Grande Rue		



Annexe 2 – Modification simplifiée n°1 du PLUi de l'EPCI du Pays d'Auge Dozuléen

136	DOZULE	AM 35	Du pont mousse		
137	DOZULE	AM 35	Du pont mousse		



138	DOZULE	B 237	Le costil cholliere		
139	CRICQUEVILLE- EN-AUGE	ZA N°111	Les quatres Nations		



Annexe 2 – Modification simplifiée n°1 du PLUi de l'EPCI du Pays d'Auge Dozuléen

140	CRICQUEVILLE- EN-AUGE	ZA N°91	LE LIEU DE BELMARE		
141	CRICQUEVILLE- EN-AUGE	ZA N°31	LE LIEU DE BELMARE		


142	CRICQUEVILLE- EN-AUGE	ZA N°31 d	LE LIEU DE BELMARE		
143	SAINT-JOUIN	B267	Chemin de Cantepie		

Annexe 2 – Modification simplifiée n°1 du PLUi de l'EPCI du Pays d'Auge Dozuléen

144	PUTOT-EN-AUGE	A0277	La bribourdière	 <p>(photo1)</p>	
145	PUTOT-EN-AUGE	A0277	La bribourdière	 <p>(photo 2)</p>	

146	PUTOT-EN-AUGE	A0277	La bribourdière	 <p>(photo 3)</p>	
147	PUTOT EN AUGE	B325	L'église		

Annexe 2 – Modification simplifiée n°1 du PLUi de l'EPCI du Pays d'Auge Dozuléen

148	PUTOT-EN-AUGE	A0277	La bribourdière		
-----	---------------	-------	--------------------	------------------------------------------------------------------------------------	--